

# **Kooperation mit dem Bergedorfer Angelverein von 1954 E.V.**



## **Sandbrack Fünfhausen und Katzenkuhle**

Das Pachtgewässer ist von Bergedorf über Curslackter Neuer Deich /Kirchwerder Landweg / Heinrich-Osterath-Straße / Durchdeich zu erreichen.

Das Gewässer hat ausgedehnte Natur- und Vogelschutzzonen. Für diese Schutzzonen besteht ein absolutes Angel- und Betretungsverbot.

Am Durchdeich und der Pferdewiese ist das Angeln ganzjährig nur von den Stegen erlaubt.

Einige Uferabschnitte dürfen nur in der Zeit 01.10. bis zum 31.12. und auch nur zur Ausübung der Raubfischangel (Spinnfischen /Köderfisch) betreten werden.

Jegliches Zelten ist hier verboten!

### **Die in der Gewässerzeichnung dargestellten Schutzzonen und aufgestellte Hinweisschilder sind zu beachten.**

Die Zufahrt zur Katzenkuhle erfolgt über den Lauweg. Dort steht ein Vereinsparkplatz zur Verfügung. Es stehen diverse Angelstege zur Verfügung.








**Gewässerfläche:** ca. 7,63 ha **Gewässertiefe:** bis 5,00 m

### **Vorkommende Fischarten:**

Aal, Hecht, Zander, Barsch, Karpfen, Schleie, Gräsfische, Welse, Weißfische

# Sandbrack Fünfhausen und Katzenkuhle



-  Drehkreuz
-  Parkflächen
-  Trampelpfad
-  Angeln nur von Stegen erlaubt
-  Privatgelände - Betreten verboten
-  Schongebiete - Betreten verboten
-  Schongebiete - Angeln vom 01.10.-31.12. erlaubt (siehe Beschreibung)
-  Pferdewiese - Nur zum direkten Übergang zu betreten



# Kooperation mit dem ASV Brachsen von 1976 e.V



## Stichkanal

Lage: Neuengammer Hausdeich zwischen den Hausnummern 127 – 131  
Beginn der befischbaren Strecke ist von der Brücke bis zu den gemauerten Pylonen.





## Teich Warwisch

Lage: Warwischer Hinterdeich 177  
Beginn der befischbaren Strecke ist von der Brücke bis zu den gemauerten Pylonen.

**Achtung:** Es gilt Schrittgeschwindigkeit beim Befahren des Grundstücks

